

Camping Tiveden

☆☆☆ Vid sjön Unden



Camping Tiveden
Baggekärr
69597 Tived, Sverige

Tel.: 0584 474 083

info@campingtiveden.se
www.campingtiveden.se

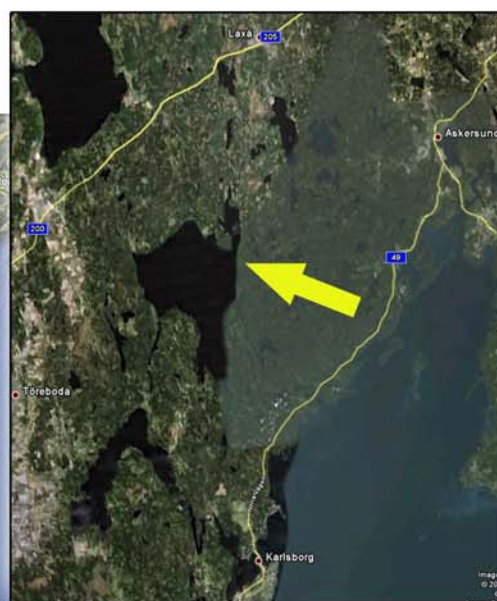
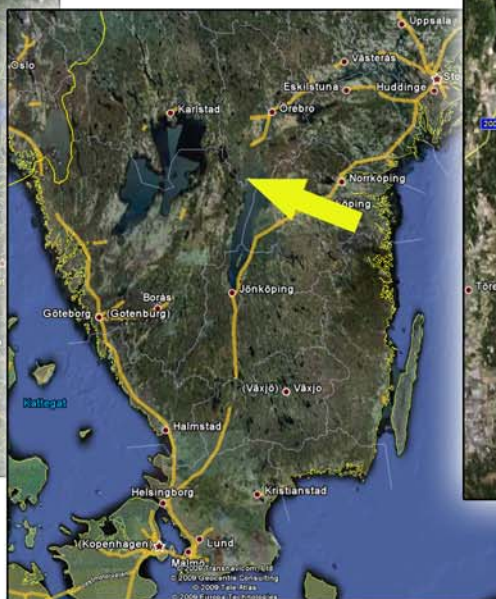
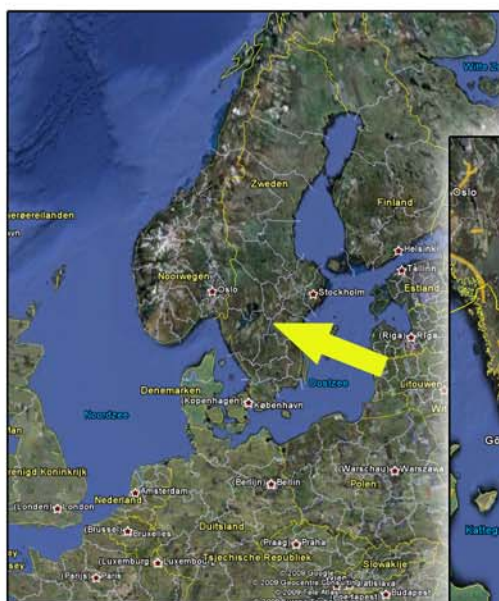
Camping Tiveden ligger mellan Vänern och Vättern i urskogen Tiveden vid östra sidan av sjön Unden.

Vägbeskrivning

Mellan Göteborg och Stockholm (E20): avfart Finnerödja-Tived, länsväg 575, 18 km söderut.

Från Askersund väg 205, kör 5 km, avfart vänster mot Tived 20 km, avfart höger 2 km.

Från E4 Jönköping, väg 195 mot Karlsborg, väg 49, fortsatt 8 km norrut, sväng vänster vid Granvik mot Tived, kör rakt fram till den väg tar slut (10 km), sväng till höger mot Tived 12 km. Campingen ligger 3 km norrut från Sannerud.



Om du använder Google Earth kan du kontrollera din inställning och eventuellt modifiera: Verktyg, Alternativ (3-Dimensionalt) Bredd / Lång. Här du gör din inställning. Underst i skärmen kan du läsa graderna.

Tomtom-GPS system: Tyvärr finns Baggekärr eller Tived oftast inte med i systemen. Fyll i Karlsborg, Finnerödja eller Laxå. Därefter följ den väg som beskrivs ovan.

GPS: Kontrollera dina inställningar på din navigationsenhet
Det finns 3 möjligheter: grader eller minuter eller sekunder

Grader : (Google Earth: decimaler, grader) N 58.79860
E 14.54000

Minuter : (Google Earth: grader, decimaler, minuter) N 58.47 916
E 14.32 400

Sekunder: (Google Earth: grader, minuter, sekunder) N 58.47.55
E 14.32.24

